



# LES GRANITS DE BATZ

## Batz-sur-Mer



13 km  3h15



Place du Mûrier

### Accès

dans le bourg de Batz-sur-Mer,  
à proximité de l'Office de tourisme  
et de l'église Saint-Guénolé



### Office de Tourisme de Batz-sur-Mer

25 rue de la Plage  
02 40 23 92 36



## L'ÉGLISE SAINT-GUÉNOLÉ ET LA CHAPELLE NOTRE-DAME-DU-MÛRIER

Batz-sur-Mer recèle de chefs-d'œuvre du gothique flamboyant.

Édifiée vers la fin du XV<sup>e</sup> siècle, l'église Saint-Guénolé a subi plusieurs transformations aux XVII<sup>e</sup> et XIX<sup>e</sup> siècles. Elle est classée au titre des Monuments Historiques. À l'intérieur, observez la voûte de la nef et du chœur, semblable à une carène de bateau renversée, ainsi que les clefs de voûte, remarquablement ouvragées. Le mobilier est également intéressant. Depuis la tour, on jouit d'une vue imprenable sur les marais salants et la côte.

La chapelle Notre-Dame-du-Mûrier, quant à elle, a été construite en 1496 après une épidémie de peste. Endommagée par une tempête au début du XIX<sup>e</sup>, la toiture n'a jamais été reconstruite. Remarquez le clocher-mur, rare dans la région.

En parcourant ce circuit, vous pourrez mieux apprécier la position particulière de Batz-sur-Mer : entre océan et marais salants. Découvrez également son riche patrimoine, dont la tour Saint-Guénolé et les vestiges de la chapelle Notre-Dame-du-Mûrier, chefs-d'œuvre du gothique flamboyant.



Dos aux vestiges de la chapelle, descendez vers la mer par la rue de la Plage. Face à la mer, prenez à gauche et suivez le sentier côtier sur près de 3 km. *Merci de rester sur le sentier, car si vos pas n'abîment pas la végétation, pensez aux milliers d'autres qui suivront !*




- 1 À la Gavelle, le sentier vous ramène à la route. Prenez à droite sur 50 m, puis au rond-point, dirigez-vous à gauche chemin de la Gavelle. Au bout, prenez à droite et tout de suite à gauche. À l'intersection avec la piste vélo, prenez à droite. À l'intersection avec la route, prenez le chemin sur votre gauche. Continuez sur 500 m puis dirigez-vous à gauche. Allez tout droit jusqu'à la route du Manérick. Prenez à gauche puis le chemin tout de suite à droite.
- 2 Au bout du chemin, celui-ci tourne naturellement vers la gauche, continuez tout droit jusqu'à l'intersection avec la RD. Tournez à droite et longez la route sur 180 m. Prenez la 1<sup>re</sup> à droite, l'impasse de Cancornet, puis tournez à gauche route de Kerlan et encore à gauche chemin des Aubépines. Continuez jusqu'à la rue et prenez le chemin du Temps perdu, en face, légèrement sur la gauche. Suivez ce sentier. Au carrefour, tournez à droite, chemin de Kermabon, puis prenez la 2<sup>e</sup> à gauche, l'étroite rue de Mauperthuis. Prenez la 1<sup>re</sup> à droite, rue du Vicariat. À l'église, tournez à droite puis, prenez la venelle de la Grande Rue sur la gauche, puis celle du Pavillon, en face.
- 3 À l'intersection, prenez à droite, traversez la rue et continuez en face. Vous passez devant le musée des Marais salants. À la patte-d'oe, dirigez-vous en face et au carrefour, tournez à gauche pour franchir la voie ferrée. À l'intersection, prenez à gauche puis continuez tout droit. Prenez à gauche pour franchir à nouveau la voie ferrée. Tournez à gauche rue des Mouettes puis, prenez à droite. Continuez jusqu'à la rue de la Plage. Après avoir longé l'église Saint-Guénolé et l'Office de Tourisme, prenez à droite la rue du Prieuré puis en face la rue des Tamaris. Continuez dans les petites rues aux noms évocateurs : rue des Fusains, rue des Dunes, rue des Cormorans et enfin rue des Sables pour arriver à l'intersection avec la rue de Casse-Cailloux.
- 4 Prenez à droite sur 200 m puis à gauche, l'avenue de la Duchesse Anne jusqu'à la mer. Descendez sur votre gauche un escalier en pierre et continuez sur la plage pour reprendre le sentier côtier. Continuez tout droit et rejoignez l'esplanade Valentin puis le boulevard de Mer. Remontez la rue de la Plage, pour retourner place du Mûrier.



### À VOIR EN CHEMIN...

- la Côte sauvage et les oiseaux marins
- le musée du Grand blockhaus
- le musée des Marais salants



  13 km  3h15



 Circuit  Variante marée basse  GR® 34  24

N  0 250 500 m