

Information

La Communauté de communes du Pays de Pont-Château/Saint-Gildas-des-Bois s'est attachée à respecter la démarche qualité préconisée par le Conseil général pour vous proposer 28 circuits de randonnée répartis sur 3 secteurs : Canal, Brière et Brivet



Secteur Canal: Guenrouët - Sévérac - Saint-Gildas-des-Bois

Pour aller plus loin

Vous pouvez prolonger cette balade en parcourant le :
- Circuit du Canal (12 km)

Le bon randonneur

Respectons les espaces naturels et protégés
Restons sur les sentiers balisés
Ne laissons ni trace de notre passage, ni déchets
Respectons la flore
Respectons la faune sauvage et la tranquillité des troupeaux
Respectons le code de la route
Gardons les chiens en laisse
Refermons les clôtures et les barrières



Église de Notre-Dame-de-Grâce

Credit photo: mairie de Guenrouët



Circuit de Melneuf Guenrouët



9 km



2 h 15



Parking salle municipale de Notre-Dame-de-Grâce - Guenrouët

Accès

de Guenrouët, prendre la D102 en direction de Notre-Dame-de-Grâce.



Office de Tourisme du Pays de Pont-Château/St-Gildas-des-Bois
17 rue des Forges
44530 Saint-Gildas-des-Bois
02 40 01 40 10
www.pontchateau-saintgildasdesbois.com
otsi@cc-paysdepontchateau.fr



À voir en chemin...

Fonctionnement d'une écluse

Sans cet ouvrage, impossible de franchir les 555 mètres de dénivelé du canal de Nantes à Brest. Une écluse permet de relier deux portions de canal de niveaux différents appelés des biefs. Des portes en chêne, placées à chaque extrémité du sas, permettent de faire passer les bateaux d'un bief à l'autre. Grâce aux manivelles qui ouvrent ou ferment les vantelles ou vannes placées en bas des portes, l'éclusier fait varier le niveau de l'eau dans l'écluse. Elle peut donc remplir ou vider le sas, puis ouvrir ou fermer les portes pour accéder au bief amont (bateaux montants) ou bief aval (bateaux descendants).

Fontaine de Riavaud

Il était une fois, en Loire-Atlantique, trois fées... D'un coup de baguette magique, elles firent jaillir, dans un rayon de 6 km, 3 sources : Notre-Dame de Larré à Plessé, Notre-Dame de Planté à Quilly et Notre-Dame de Grâce à Guenrouët. Cette dernière porte le nom de l'une des fées, fontaine de Riavaud, qui aurait conféré à la source de nombreuses qualités bienfaitantes. Ainsi autrefois, les habitants des paroisses voisines se rendaient à cette fontaine « miraculeuse » pour implorer des guérisons mais également la pluie en période de sécheresse.

Église de Notre-Dame-de-Grâce

Cet édifice remplace l'église primitive qui fut détruite par l'artillerie alliée lors de la poche de Saint-Nazaire. L'architecte qui en dessina les plans la conçut d'après les vœux de l'abbé Blanconnier, qui la souhaite vaste. Les vitraux et la décoration sont pensés par ce dernier, qui repose à l'entrée du chœur, aux pieds de la statue de Notre-Dame-de-Grâce. Les statues qui ornent le sanctuaire sont l'œuvre de l'artiste Fréour, de la presqu'île guérandaise.



Credit photo: CCF 56



Bretagne Plein Sud


La Baule - Presqu'île de Guérande



Pays de Pont-Château Saint-Gildas-des-Bois







Suivez le guide





 Au parking tournez à gauche et cheminez sur la D102. Quittez la D102 en bifurquant légèrement sur la gauche en direction de la Croix-Robin.

- 1 Tournez à gauche et suivez cette route jusqu'au village du Haut Juzan où vous emprunterez le chemin situé sur votre gauche. Ce chemin vous permettra de rejoindre le Bas Juzan où, arrivé à la route vous tournerez à gauche.
- 2 À l'intersection tournez à droite et passez devant la Chapelle-Oratoire de Riavaud. Passez sur le pont qui enjambe le canal. D'ici, vous pouvez faire un détour en tournant à droite après le pont pour découvrir l'écluse de Melneuf et sa maison éclusière.
- 3 Après le pont, tournez à gauche pour emprunter le chemin de halage qui suit les rives de l'Isac.
- 4 Après 2 km sur le halage continuez votre randonnée en empruntant le sentier enherbé situé sur votre droite. Au bout du sentier, tournez à droite et à la route poursuivez votre chemin tout droit. Après le village de la Douettée, tournez à droite pour emprunter un chemin. Au bout du chemin tournez à gauche.
- 5 Tournez à droite pour rejoindre le canal. Empruntez le chemin de halage jusqu'au pont de Nozay. Passez le pont puis tournez à droite. Continuez tout droit pour rejoindre le bourg de Notre-Dame-de-Grâce.

Balisage

-  Continuité du sentier
-  Tournez à droite
-  Tournez à gauche
-  Mauvaise direction

Légende

-  Départ
-  Point de vue
-  Aire de pique-nique
-  Patrimoine remarquable

