

## Information

La Communauté de communes du Pays de Pont-Château/Saint-Gildas-des-Bois s'est attachée à respecter la démarche qualité préconisée par le Conseil général pour vous proposer 28 circuits de randonnée répartis sur 3 secteurs : Canal, Brière et Brivet



## Secteur Brivet : Drefféac - Sainte-Anne-sur-Brivet - Pont-Château

## Pour aller plus loin

Vous pouvez prolonger cette balade en parcourant le :  
- Circuit du Haut-Brivet (10 km)

## Le bon randonneur

Respectons les espaces naturels et protégés  
Restons sur les sentiers balisés  
Ne laissons ni trace de notre passage, ni déchets  
Respectons la flore  
Respectons la faune sauvage et la tranquillité des troupeaux  
Respectons le code de la route  
Gardons les chiens en laisse  
Refermons les clôtures et les barrières



# 14

## Circuit des Villages Drefféac



11 km



2h45



Parking de l'espace culturel et sportif Drefféac

### Accès

dans la Grande Rue, suivre la rue des Sports proche de l'église.



**Office de Tourisme du Pays de Pont-Château/St-Gildas-des-Bois**  
17 rue des Forges  
44530 Saint-Gildas-des-Bois  
02 40 01 40 10  
[www.pontchateau-saintgildasdesbois.com](http://www.pontchateau-saintgildasdesbois.com)  
[otsi@cc-paysdepontchateau.fr](mailto:otsi@cc-paysdepontchateau.fr)

Profitez de cette balade champêtre pour découvrir les charmes de la commune de Drefféac. Partez à la recherche des trésors qui jalonnent ce parcours, croix, oratoire, fours à pain, anciens villages, qui ponctuent agréablement le paysage drefféen et témoignent de la vie rurale d'autrefois.



## À voir en chemin...

### Les fours, lieux de convivialité

Au hasard des chemins, croix et fours à pains ponctuent la balade dans la campagne drefféenne. Cinq fours restaurés trônent dans la commune dont deux dans les villages de Pernel et Boland. Autrefois, chaque famille avait son jour de boulange. Une poignée de paille enflammée embrasait les bourrées et, lorsque la brique réfractaire devenait blanchâtre, c'était le signe que le four avait atteint la température souhaitée. Les braises étaient alors raclées à l'extérieur, les pâtons prestement extrapés des rinchauds (petits paniers) puis introduits dans la gueule du four. La cuisson terminée, la maîtresse de maison y enfournait pâtisseries ou cochonnailles. Avec la multiplication des boulangeries et les commodités du transport, les fours tombèrent en désuétude. Lieux de convivialité autrefois, ils le restent aujourd'hui grâce à quelques Drefféens, passeurs de tradition, qui perpétuent encore ces gestes millénaires.

### L'agriculture

Au cours du XIX<sup>e</sup> siècle, l'ouverture des routes et l'entretien par la municipalité des chemins vicinaux favorisèrent l'augmentation des surfaces cultivées. En parallèle, l'agriculture fut encouragée par la création de concours régionaux, par le dessèchement des marais et la mise en culture des landes. La polyculture-élevage fit alors son apparition, mais ne concerna qu'une minorité d'exploitations. La batteuse à manège, la vanneuse puis la machine à battre tirée par un tracteur firent successivement leur apparition après la Grande Guerre. Cependant, les conditions d'existence des Drefféens demeuraient précaires et déjà s'amorçait l'exode rural d'une génération qui ne concevait pas de revenir à l'économie de subsistance de leurs aînés. Enfin, le processus d'industrialisation de l'agriculture conduisit à l'éclatement du système de polyculture-élevage au profit de choix plus industriels. Aujourd'hui il ne reste plus que sept agriculteurs et cinq « doubles-actifs » sur les 757 que comptait la commune en 1866.



Bretagne Plein Sud

La Baule - Presqu'île de Guérande









## Suivez le guide



**R** Passez derrière la salle des sports et tournez à droite sur la route pour tout de suite reprendre le chemin enherbé à gauche. Suivez-le jusqu'à la passerelle où vous tournerez à droite puis à gauche.

- 1** Traversez prudemment la D773 pour rejoindre la route située en face. Prenez la 2<sup>e</sup> route sur votre droite et engagez-vous sur le chemin. Au bout, tournez à droite puis à gauche. Au stop tournez à gauche.
- 2** Tournez à droite avant l'aire de pique-nique puis prenez le 1<sup>er</sup> chemin sur votre gauche. Au bout du chemin, tournez à droite puis reprenez un chemin d'exploitation sur votre gauche.
- 3** Traversez la route pour vous engager en face sur le chemin. Suivez-le jusqu'à la route où vous tournerez à droite puis de nouveau à droite. Prenez le 1<sup>er</sup> chemin à gauche puis continuez votre route en bifurquant sur la droite pour rejoindre le village de Pernel.
- 4** Tournez à gauche puis tout de suite à droite pour vous engager sur le chemin enherbé. Au bout du chemin prenez à gauche puis à droite à la prochaine intersection. Continuez sur ce chemin jusqu'à la route où vous prendrez la route située à votre droite.
- 5** Tournez à gauche et continuez sur ce chemin jusqu'à la prochaine intersection où vous bifurquerez vers la droite. Plus loin prenez le chemin sur votre droite puis à gauche. Au bout du chemin tournez à droite.
- 6** Après le pont, tournez à gauche puis à droite pour emprunter le sentier enherbé. Au bout du chemin tournez à gauche pour rejoindre le bourg. Laissez l'église sur votre gauche et traversez la route au niveau des passages cloutés pour rejoindre le parking.

## Balisateur

-  Continuité du sentier
-  Tournez à droite
-  Tournez à gauche
-  Mauvaise direction

## Légende

-  Départ
-  Point de vue
-  Aire de pique-nique
-  Patrimoine remarquable

